Die Entwicklung der Fortschreibungsbezirke im Herzogtum Oldenburg von 1866 bis 1919

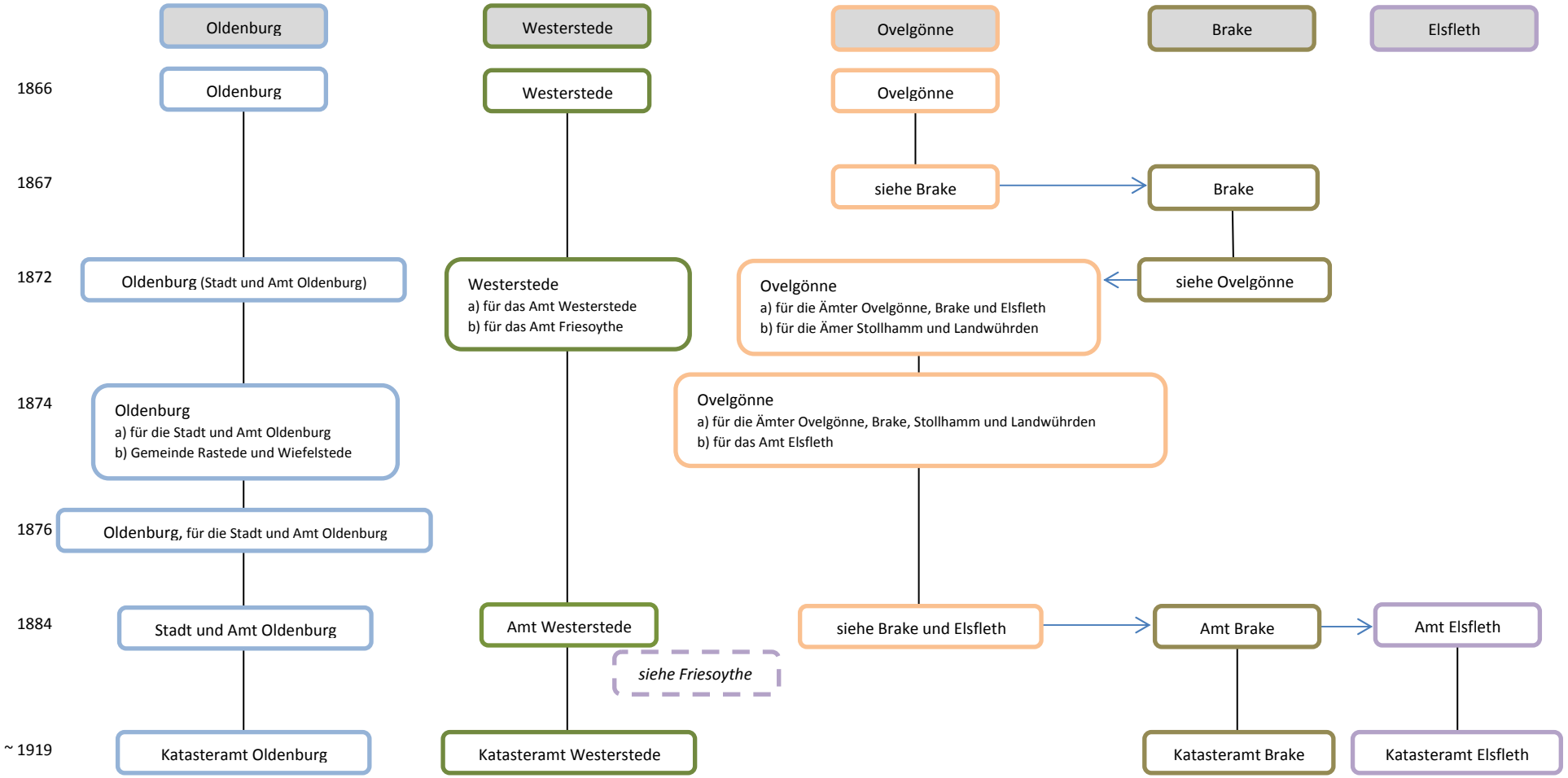

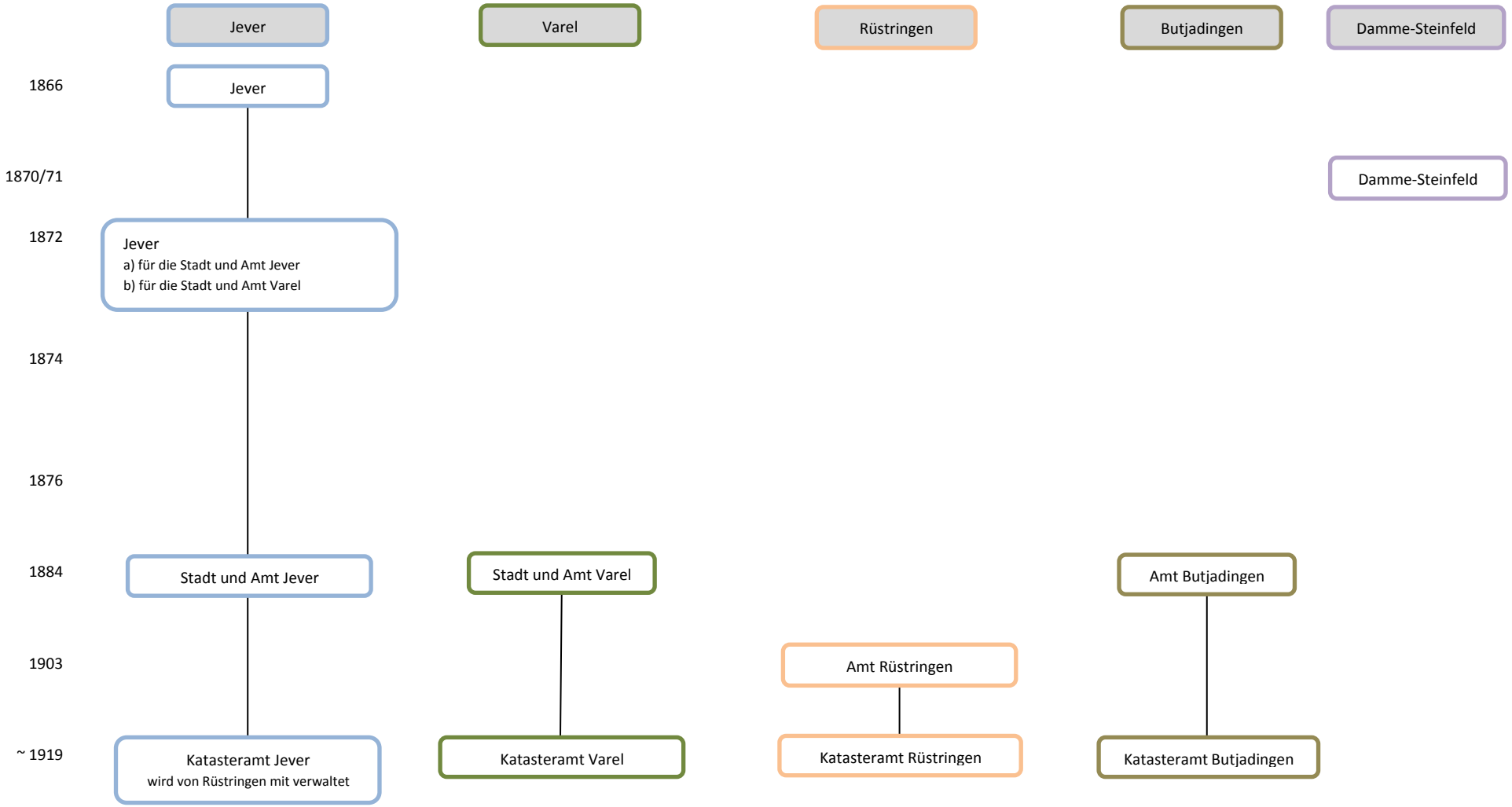
Jever
Varel
Rüstringen
Butjadingen
Damme-Steinfeld
1866
Jever
1870/71
Damme-Steinfeld
1872
Jever
a) für die Stadt und Amt Jever
b) für die Stadt und Amt Varel
1874
1876
1884
Stadt und Amt Jever
Stadt und Amt Varel
Amt Butjadingen
1903
Amt Rüstringen
~ 1919
Katasteramt Jever
wird von Rüstringen mit verwaltet
Katasteramt Varel
Katasteramt Rüstringen
Katasteramt Butjadingen

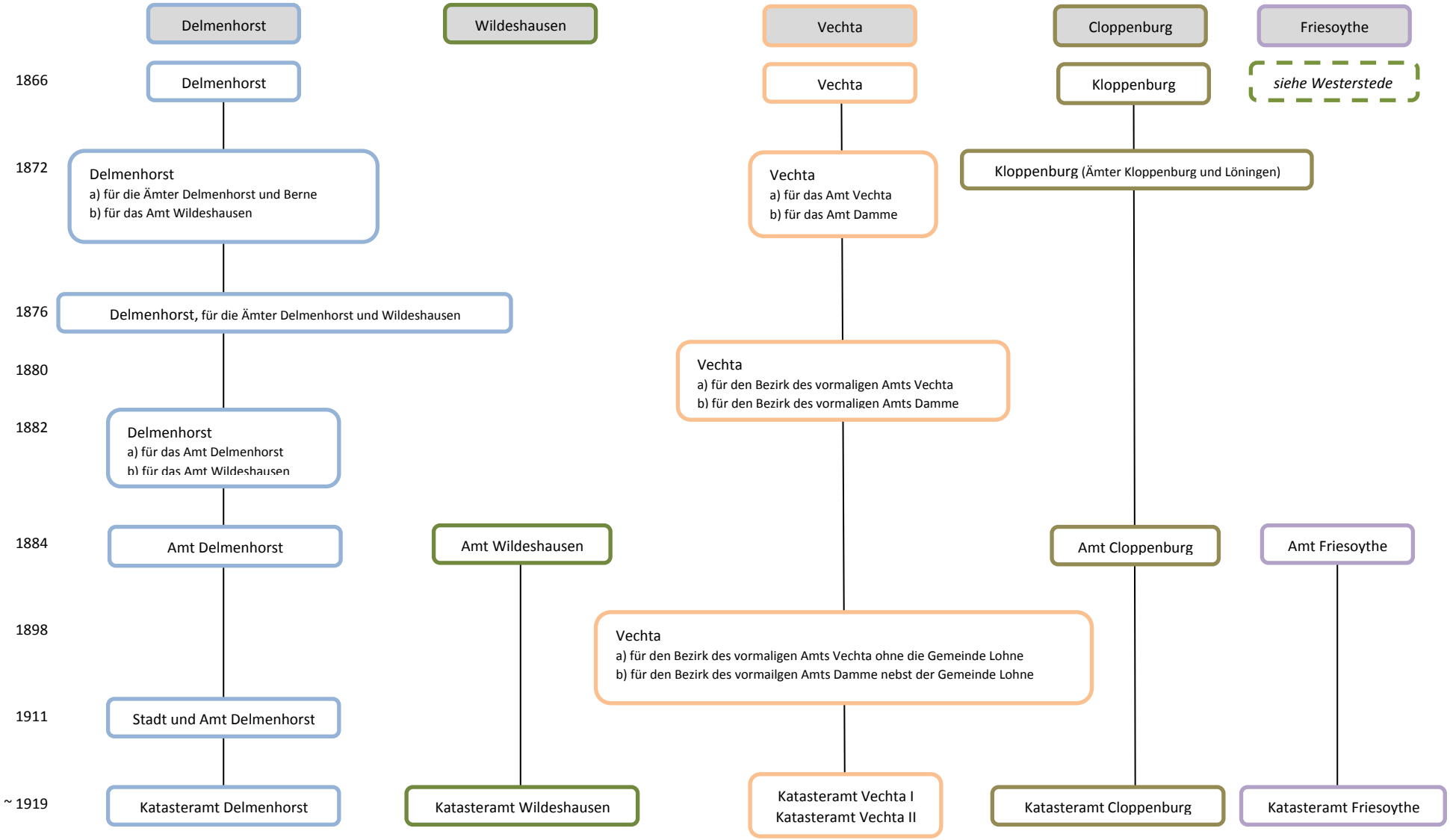
Delmenhorst
Wildeshausen
Vechta
Cloppenburg
Friesoythe
1866
Delmenhorst
Vechta
Kloppenburg
siehe Westerstede
1872
Delmenhorst
a) für die Ämter Delmenhorst und Berne
b) für das Amt Wildeshausen
Vechta
a) für das Amt Vechta
b) für das Amt Damme
Kloppenburg (Ämter Kloppenburg und Löningen)
1876
Delmenhorst, für die Ämter Delmenhorst und Wildeshausen
1880
Vechta
a) für den Bezirk des vormaligen Amts Vechta
b) für den Bezirk des vormaligen Amts Damme
1882
Delmenhorst
a) für das Amt Delmenhorst
b) für das Amt Wildeshausen
1884
Amt Delmenhorst
Amt Wildeshausen
Amt Cloppenburg
Amt Friesoythe
1898
Vechta
a) für den Bezirk des vormaligen Amts Vechta ohne die Gemeinde Lohne
b) für den Bezirk des vormailgen Amts Damme nebst der Gemeinde Lohne
1911
Stadt und Amt Delmenhorst
~ 1919
Katasteramt Delmenhorst
Katasteramt Wildeshausen
Katasteramt Vechta I
Katasteramt Vechta II
Katasteramt Cloppenburg
Katasteramt Friesoythe